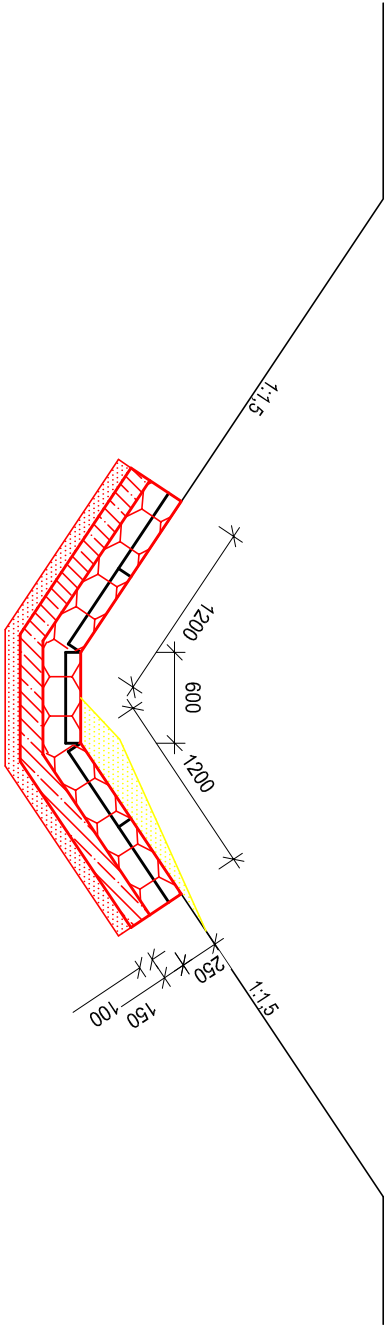


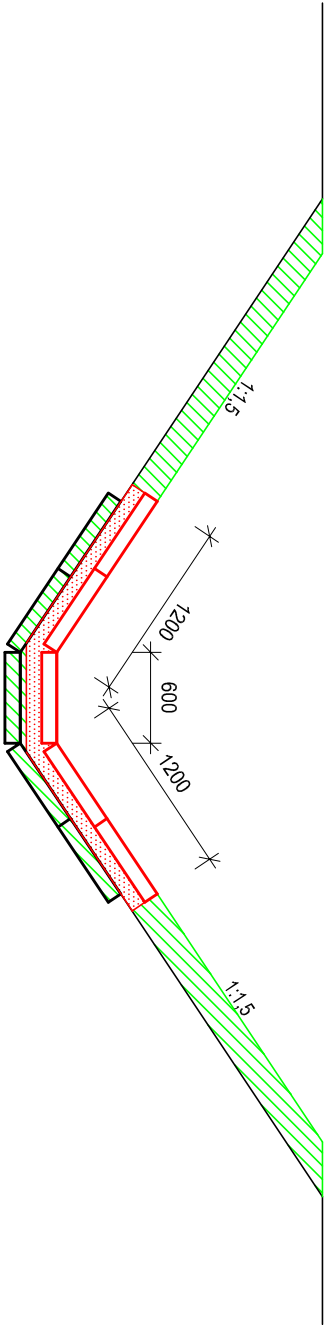
ř. km 4,678 - 4,687

- úprava soutoku: odtěžení sedimentů, rozebrání opěvnění z polovegetačních tvárníc, kam. rovnání a kam. dlažby, opěvnění kam. dlažbou do betonu na filtrační ŠP vrstvu



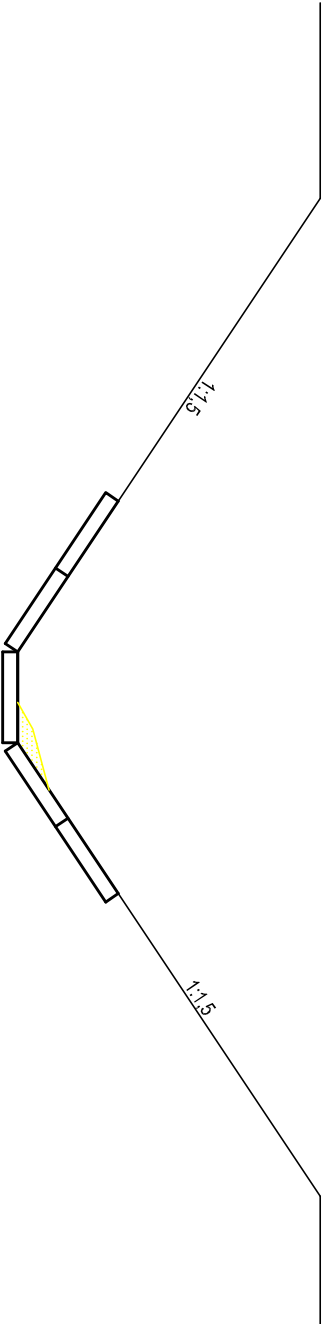
ř. km 4,692 - 4,721

- odtěžení sedimentů, rozebrání opěvnění z polovegetačních tvárníc, úprava nivelety dna (navázání na propustek) - násyp hutněnou zeminou, opěvnění původními nepoškozenými polovegetačními tvárnici na ŠP podsyp



ř. km 4,721 - 4,778

- odtěžení sedimentů



LEGENDA

STÁVAJÍCÍ TERÉN

OSEŤÍ UPRAVENÉHO TERÉNU

KAM. ROVNANINA
Z LK 80 - 200 kg

PODKLADNÍ BETON

DLAŽBA Z LK

FILTRAČNÍ ŠP VRSTVA

VÝKOP

HUTNĚNÝ NÁSYP

SEDIMENT

VYPRACOVAL Ing. Jana Šetřicková	ZODP. PROJEKTANT Ing. Jana Šetřicková	KONTROLOVAL Martin Plachý		Povodí Moravy, s.p. Závod Horní Morava U dětského domova 263 772 11 Olomouc
KRAJ: Olomoucký	K.U.: Bludov	FORMÁT	A3	
INVESTOR: Povodí Moravy, s.p., Dřevařská 11, 602 00 Brno	DATUM	3/2021	DSP	
NÁZEV AKCE:	ÚČEL	223501	BaIt p. v.	
Bludovský potok a jeho LB přítok, Bludov	ČÍSLO VÝKRESU	D.3.2	Č. KOPIE	
VZOROVÉ PŘÍČNÉ ŘEZY BLUDOVSKÝ POTOK	MĚŘÍTKO	1:50		